


# ÚZEMNÍ PLÁN MYSLINKA

## LEGENDA


### JEVY INFORMATIVNÍ

 hranice administrativního území města

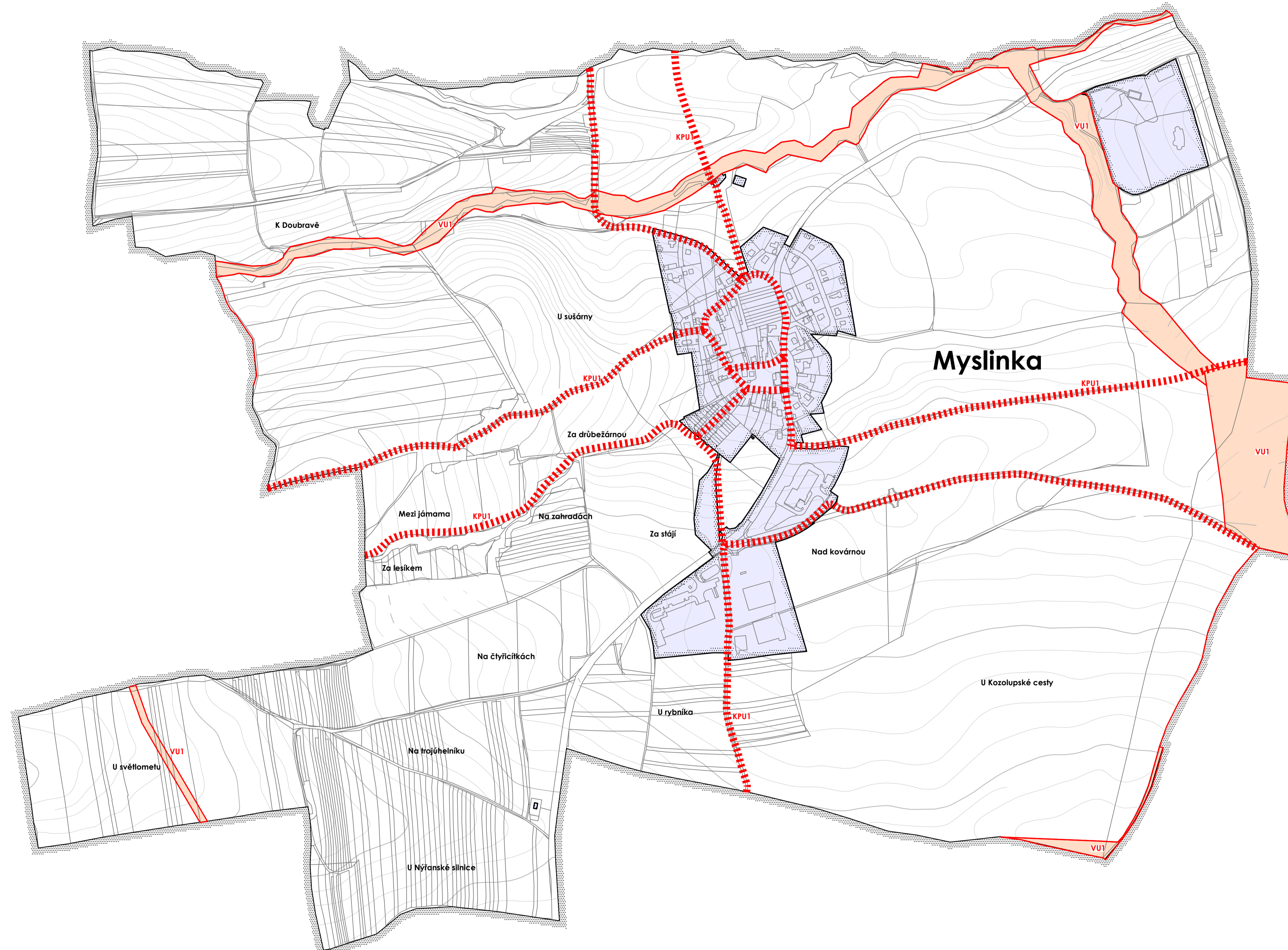
### JEVY SCHVALOVANÉ

 **HRANICE VYMEZENÉ ÚZEMNÍM PLÁNEM**  
zastavěné území k datu 20. 11. 2021

**VEŘEJNĚ PROSPĚŠNÉ STAVBY A OPATŘENÍ S MOŽNOSTÍ VYVLASTNĚNÍ PODLE §170 SZ**  
**ZALOŽENÍ PRVKŮ ÚZEMNÍHO SYSTÉMU EKOLOGICKÉ STABILITY**

 **VU1** skladebné části ÚSES – lokální biocentra, lokální biokoridory

**DOPRAVNÍ INFRASTRUKTURA**  
 **KPU1** koridor pro zajištění propustnosti území



TENTO PROJEKT BYL SPOLUFINANCOVÁN Z PROGRAMU STABILIZACE A OBNOVY VENKOVA PLZEŇSKÉHO KRAJE

### ÚZEMNÍ PLÁN MYSLINKA

PŮŘIZOVATEL	Městský úřad Nýřany	DATUM	PARE
PROJEKTANT	Ing. Eduard Žaluda	<b>X/2022</b>	
ZHOTOVITEL	ŽALUDA, projektová kancelář		
AUTORSKÝ KOLEKTIV	Ing. Eduard Žaluda, RNDr. Ing. Miroslav Vrtiška, Ing. arch. Alena Švandelíková, Mgr. Michal Bobr Ing. arch. Rostislav Aubrecht, Petr Schejbal	MĚŘÍTKO	VÝKRES Č.
		<b>1: 5000</b>	<b>3</b>

**VÝKRES VEŘEJNĚ PROSPĚŠNÝCH STAVEB,  
OPATŘENÍ A ASANACÍ**

# VÝKRES VEŘEJNĚ PROSPĚŠNÝCH STAVEB, OPATŘENÍ A ASANACÍ