


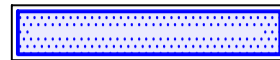





ÚZEMNÍ PLÁN MYSLINKA

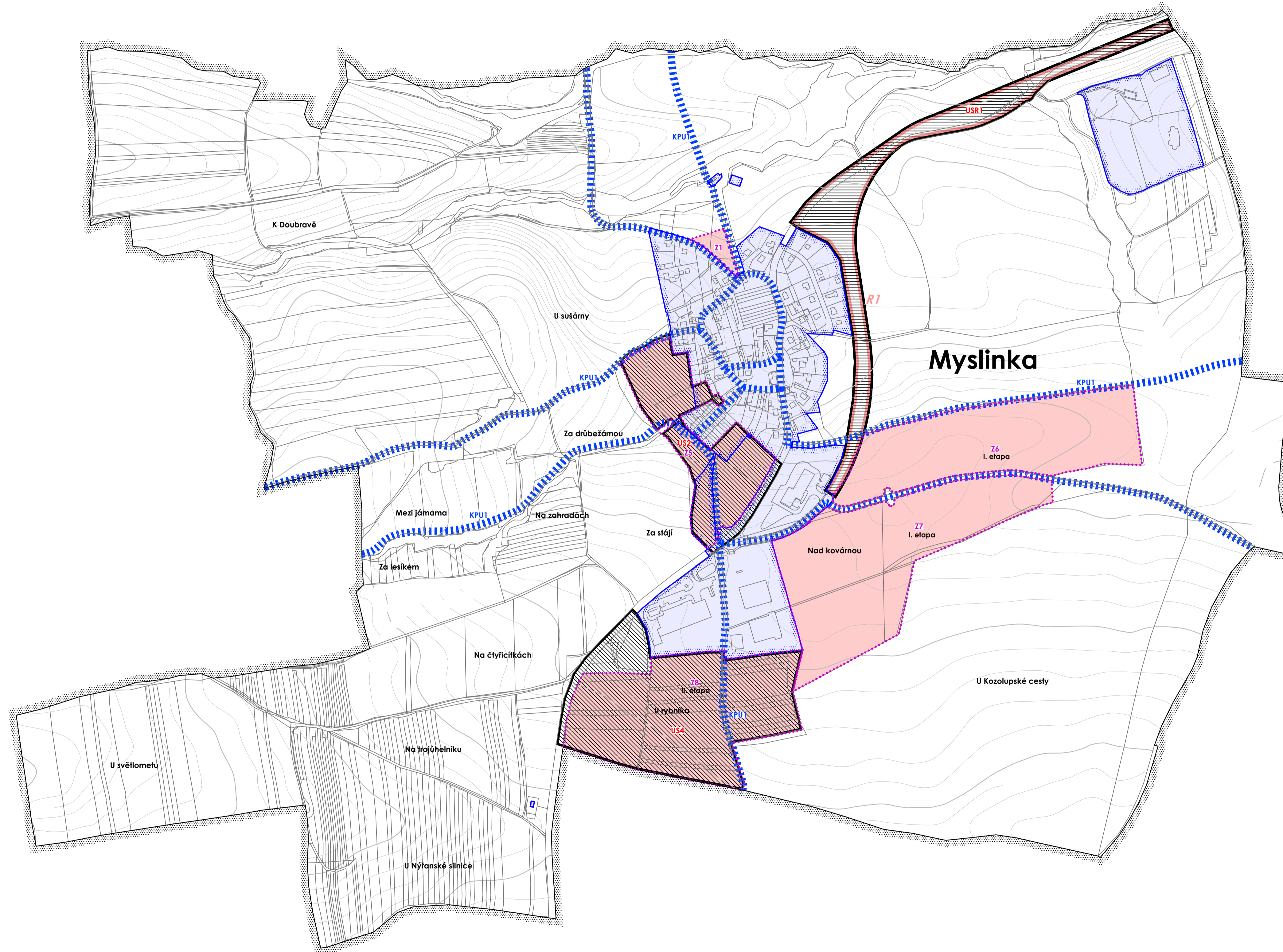
LEGENDA

JEVY INFORMATIVNÍ

 hranice administrativního území města

JEVY SCHVALOVANÉ

- PLOCHY ZÁKLADNÍHO ČLENĚNÍ**
-  zastavěné území k datu 20. 11. 2021
 -  zastavitelné plochy
 -  plochy územních rezerv
 -  koridor pro zajištění prostupnosti území
 -  plochy, ve kterých je rozhodování o změnách v území podmíněno zpracováním územní studie
 -  koridor územní rezervy, ve kterém je podmínkou pro prověření možného budoucího využití zpracování územní studie



TENTO PROJEKT BYL SPOLUFINANCOVÁN Z PROGRAMU STABILIZACE A OBNOVY VENKOVA PLZEŇSKÉHO KRAJE

ÚZEMNÍ PLÁN MYSLINKA

PŮŘIZOVATEL	Městský úřad Nýřany	DATUM	PARE
PROJEKTANT	Ing. Eduard Žaluda	X/2022	
ZHOTOVITEL	ŽALUDA, projektová kancelář		
AUTORSKÝ KOLEKTIV	Ing. Eduard Žaluda, RNDr. Ing. Miroslav Vrtiška, Ing. arch. Alena Švandelíková, Mgr. Michal Bobr Ing. arch. Rostislav Aubrecht, Petr Schejbal	MĚŘÍTKO	VÝKRES Č.
		1: 5000	1

VÝKRES ZÁKLADNÍHO ČLENĚNÍ ÚZEMÍ

VÝKRES ZÁKLADNÍHO ČLENĚNÍ ÚZEMÍ